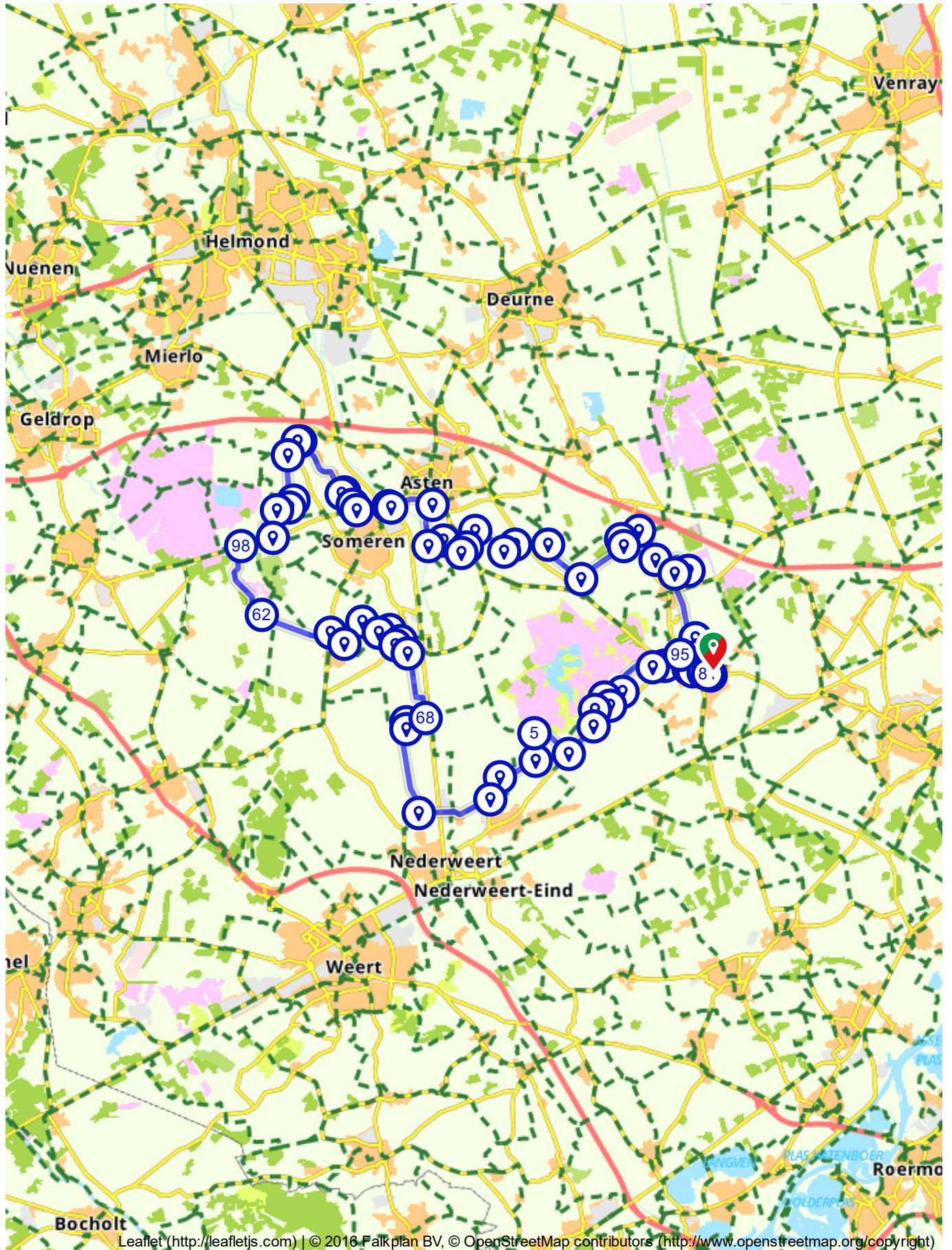


De Somerense Heide Route

Nederland | Limburg | Meijel | 63,36 km (ongeveer 3:43 u) | Fietsroute 512784



De Somerense Heide Route

Nederland | Limburg | Meijel | 63,36 km (ongeveer 3:43 u) | Fietsroute 512784

Aangeboden door

Ivo, Limburg (NL)

Routebeschrijving

#	Beschrijving	Afstand	Tijd
	Alexanderplein 2, 5768BE, Meijel, Limburg, Nederland	0.00 km	0:00
	Blijf 74 m op Alexanderplein	0.07 km	0:00
	Ga rechtsaf de Schoolstraat op en volg deze weg 97 m	0.17 km	0:00
	Raadhuisplein 12, 5768AR, Meijel, Limburg, Nederland	0.17 km	0:00
	Blijf 9 m op Schoolstraat	0.18 km	0:00
	Ga linksaf de Raadhuisplein op en volg deze weg 68 m	0.25 km	0:00
	Ga een flauwe bocht rechtsaf de Dorpsstraat op en volg deze weg 168 m	0.41 km	0:01
	Pater Willemsplantsoen, 5768CG, Meijel, Limburg, Nederland	0.41 km	0:01
	Blijf 13 m op Dorpsstraat	0.43 km	0:01
	Pater Willemsplantsoen, 5768CG, Meijel, Limburg, Nederland	0.43 km	0:01
	Blijf 125 m op Dorpsstraat	0.55 km	0:01
	Ga een flauwe bocht linksaf de Kalisstraat op en volg deze weg 3 m	0.55 km	0:01
	Dorpsstraat, 5768CD, Meijel, Limburg, Nederland	0.55 km	0:01
	Blijf 3 m op Kalisstraat	0.56 km	0:01
	Ga linksaf de Molenstraat op en volg deze weg 317 m	0.87 km	0:03

Praktische informatie















Dichtstbijzijnde locaties




















- Parkeerplaats centrum Alexanderhof 5768BZ Peel en Maas
- Parkeerplaats Nederweerterdijk 5768PD Peel en Maas




















Scan mij



















met de route.nl app en de route wordt geopend op je smartphone. Heb je de app nog niet? Ga dan naar: www.route.nl/app/download









































	Blijf 155 m op Molenbaan	1.03 km	0:03
	Molenbaan 1, 5768RT, Meijel, Limburg, Nederland	1.03 km	0:03
	Blijf 8 m op Molenbaan	1.04 km	0:03
	Blijf 600 m op Kruisstraat	1.63 km	0:05
	Kruisstraat, Neerkant, Noord-Brabant, Nederland	1.63 km	0:05
	Blijf 8 m op Kruisstraat	1.64 km	0:05
	Ga linksaf de Schansweg op en volg deze weg 1.8 km	3.40 km	0:12
	Blijf 593 m op Steenstraat	3.99 km	0:14
	Steenstraat, 5758PP, Neerkant, Noord-Brabant, Nederland	3.99 km	0:14
	Blijf 156 m op Steenstraat	4.15 km	0:14
	Blijf 307 m op Heesterveld	4.45 km	0:16
	Ga rechtsaf de Veenpluisweg op en volg deze weg 6 m	4.46 km	0:16
	Veenpluisweg, 5758PM, Neerkant, Noord-Brabant, Nederland	4.46 km	0:16
	Blijf 584 m op Veenpluisweg	5.04 km	0:18
	Ga een flauwe bocht linksaf de Bospeelweg op en volg deze weg 810 m	5.85 km	0:21
	Ga linksaf de Heittrak op en volg deze weg 6 m	5.86 km	0:21
	Bospeelweg, 5758PB, Neerkant, Noord-Brabant, Nederland	5.86 km	0:21
	Blijf 166 m op Heittrak	6.02 km	0:21
	Ga rechtsaf en volg deze weg 7 m	6.03 km	0:21
	Ga linksaf en volg deze weg 1.1 km	7.08 km	0:25
	Ga linksaf de Rechte Heittraksedijk op en volg deze weg 8 m	7.09 km	0:25



















	Blijf 9 m op Rechte Heitraxsedijk	7.10 km	0:25
	Heittrak, 5758PC, Neerkant, Noord-Brabant, Nederland	7.10 km	0:25
	Blijf 715 m op Rechte Heitraxsedijk	7.81 km	0:28
	Ga linksaf de Kleine Heittrak op en volg deze weg 2 m	7.81 km	0:28
	Kleine Heittrak, 5721PT, Asten, Noord-Brabant, Nederland	7.81 km	0:28
	Blijf 287 m op Kleine Heittrak	8.10 km	0:29
	Ga rechtsaf de Gruttoweg op en volg deze weg 9 m	8.11 km	0:29
	Kleine Heittrak, 5721SB, Asten, Noord-Brabant, Nederland	8.11 km	0:29
	Blijf 1.9 km op Gruttoweg	10.01 km	0:36
	Ga linksaf de Smientweg op en volg deze weg 4 m	10.01 km	0:36
	Gruttoweg 4, 5725RT, Heusden, Noord-Brabant, Nederland	10.01 km	0:36
	Blijf 1.7 km op Smientweg	11.74 km	0:42
	Smientweg, 5725RR, Heusden, Noord-Brabant, Nederland	11.74 km	0:42
	Blijf 8 m op Smientweg	11.74 km	0:42
	Ga linksaf de Zeilhoekweg op en volg deze weg 1.2 km	12.97 km	0:47
	Ga linksaf de Bleekerweg op en volg deze weg 7 m	12.98 km	0:47
	Bleekerweg 17, 5725BE, Heusden, Noord-Brabant, Nederland	12.98 km	0:47
	Blijf 423 m op Bleekerweg	13.40 km	0:49
	Bleekerweg, 5725RE, Heusden, Noord-Brabant, Nederland	13.40 km	0:49




















	Blijf 4 m op Bleekerweg	13.40 km	0:49
	Ga linksaf de Pannenhoef op en volg deze weg 1.2 km	14.65 km	0:53
	Ga linksaf de Patrijsweg op en volg deze weg 14 m	14.67 km	0:53
	Patrijsweg, 5725RV, Heusden, Noord-Brabant, Nederland	14.67 km	0:53
	Blijf 625 m op Patrijsweg	15.29 km	0:56
	Blijf 23 m op Antoniusstraat	15.31 km	0:56
	Ga linksaf de Meijelseweg op en volg deze weg 9 m	15.32 km	0:56
	Antoniusstraat, 5725AM, Heusden, Noord-Brabant, Nederland	15.32 km	0:56
	Blijf 9 m op Meijelseweg	15.33 km	0:56
	Ga linksaf de Vorstermansplein op en volg deze weg 142 m	15.47 km	0:56
	Blijf 156 m op Antoniusstraat	15.63 km	0:57
	Antoniusstraat, 5725AP, Heusden, Noord-Brabant, Nederland	15.63 km	0:57
	Blijf 9 m op Antoniusstraat	15.64 km	0:57
	Ga een scherpe bocht linksaf de 't Hoekske op en volg deze weg 491 m	16.13 km	0:59
	Ga een flauwe bocht rechtsaf de Beemdstraat op en volg deze weg 420 m	16.55 km	1:00
	Vaarsenhof 4, 5725TC, Heusden, Noord-Brabant, Nederland	16.55 km	1:00
	Blijf 11 m op Beemdstraat	16.56 km	1:00
	Ga linksaf de Vaarsenhof op en volg deze weg 559 m	17.12 km	1:03
	Ga linksaf de Waardjesweg op en volg deze weg 4 m	17.12 km	1:03




















	Waardjesweg 68, 5725TB, Heusden, Noord-Brabant, Nederland	17.12 km	1:03
	Blijf 1.5 km op Waardjesweg	18.62 km	1:08
	Heesakkerweg 5, 5721KM, Asten, Noord-Brabant, Nederland	18.62 km	1:08
	Blijf 10 m op Waardjesweg	18.63 km	1:08
	Ga linksaf de Heesakkerweg op en volg deze weg 573 m	19.20 km	1:10
	Ga een flauwe bocht rechtsaf en volg deze weg 217 m	19.41 km	1:11
	Ga een flauwe bocht rechtsaf de Heesakkerweg op en volg deze weg 778 m	20.19 km	1:14
	Ga linksaf de Kanaalweg op en volg deze weg 7 m	20.20 km	1:14
	Kanaalweg, 5721MZ, Asten, Noord-Brabant, Nederland	20.20 km	1:14
	Blijf 108 m op Kanaalweg	20.31 km	1:14
	Kanaalweg, 5721MZ, Asten, Noord-Brabant, Nederland	20.31 km	1:14
	Blijf 52 m op Kanaalweg	20.36 km	1:14
	Ga linksaf en volg deze weg 801 m	21.16 km	1:17
	Ga rechtsaf de Provincialeweg op en volg deze weg 627 m	21.78 km	1:19
	Volg de weg 8 m	21.79 km	1:19
	Provincialeweg, 5711PE, Someren, Noord-Brabant, Nederland	21.79 km	1:19
	Volg de weg 102 m	21.89 km	1:20
	Ga een flauwe bocht rechtsaf de Kouterstraat op en volg deze weg 151 m	22.04 km	1:20




















	Kouterstraat 9, 5711PD, Someren, Noord-Brabant, Nederland	22.04 km	1:20
	Blijf 1 m op Kouterstraat	22.04 km	1:20
	Ga linksaf de Kerkweg op en volg deze weg 561 m	22.60 km	1:22
	Heiveldsestraat, 5711PL, Someren, Noord-Brabant, Nederland	22.60 km	1:22
	Blijf 11 m op Kerkweg	22.62 km	1:22
	Ga linksaf de Heiveldsestraat op en volg deze weg 75 m	22.69 km	1:23
	Ga linksaf de Slievenstraat op en volg deze weg 6 m	22.70 km	1:23
	Slievenstraat 60, 5711PL, Someren, Noord-Brabant, Nederland	22.70 km	1:23
	Blijf 1.2 km op Slievenstraat	23.93 km	1:27
	Blijf 1.2 km op Kromvenweg	25.13 km	1:32
	Kromvenweg 2, 5715BG, Lierop, Noord-Brabant, Nederland	25.13 km	1:32
	Blijf 5 m op Kromvenweg	25.13 km	1:32
	Ga linksaf de Schuttersstraat op en volg deze weg 22 m	25.16 km	1:32
	Blijf 104 m op Groenstraat	25.26 km	1:32
	Ga linksaf de Berkeindje op en volg deze weg 5 m	25.26 km	1:32
	Groenstraat 3, 5715BD, Lierop, Noord-Brabant, Nederland	25.26 km	1:32
	Blijf 595 m op Berkeindje	25.86 km	1:34
	Ga linksaf de Vaarsehoefweg op en volg deze weg 7 m	25.86 km	1:34
	Vaarsehoefweg 31a, 5715RB, Lierop, Noord-Brabant, Nederland	25.86 km	1:34




















	Blijf 746 m op Vaarsehoefweg	26.61 km	1:37
	Ga een flauwe bocht rechtsaf en volg deze weg 388 m	27.00 km	1:38
	Ga rechtsaf de Philipsbosweg op en volg deze weg 543 m	27.54 km	1:40
	Ga rechtsaf de Hoijserstraat op en volg deze weg 3 m	27.54 km	1:40
	Hoijserstraat, 5711PV, Someren, Noord-Brabant, Nederland	27.54 km	1:40
	Blijf 277 m op Hoijserstraat	27.82 km	1:41
	Hoijserstraat 19, 5711PV, Someren, Noord-Brabant, Nederland	27.82 km	1:41
	Blijf 7 m op Hoijserstraat	27.83 km	1:41
	Ga linksaf de Kempenweg op en volg deze weg 434 m	28.26 km	1:43
	Kempenweg, 5715RE, Someren, Noord-Brabant, Nederland	28.26 km	1:43
	Blijf 1.5 km op Kempenweg	29.75 km	1:49
	Ga rechtsaf en volg deze weg 99 m	29.85 km	1:49
	Kuilerstraat, 5711PX, Someren, Noord-Brabant, Nederland	29.85 km	1:49
	Volg de weg 1.2 km	31.01 km	1:53
	Ga een scherpe bocht rechtsaf en volg deze weg 16 m	31.02 km	1:53
	98 (Provincialeweg, 5711PZ Someren, Noord-Brabant, Nederland)	34.17 km	2:06
	62 (Michelslaan, 5712PJ Someren, Noord-Brabant, Nederland)	36.68 km	2:15
	Volg de weg 181 m	36.86 km	2:16
	Kerkendijk 80, 5712EW, Someren, Noord-Brabant, Nederland	36.86 km	2:16















	Volg de weg 43 m	36.90 km	2:16
	Ga rechtsaf de Hollandseweg op en volg deze weg 644 m	37.54 km	2:18
	Ga rechtsaf de Ploegstraat op en volg deze weg 9 m	37.55 km	2:18
	Hollandseweg, 5712, Someren, Noord-Brabant, Nederland	37.55 km	2:18
	Blijf 965 m op Ploegstraat	38.52 km	2:22
	Ploegstraat 59, 5712RL, Someren, Noord-Brabant, Nederland	38.52 km	2:22
	Blijf 16 m op Ploegstraat	38.53 km	2:22
	Ga rechtsaf de Laarstraat op en volg deze weg 725 m	39.26 km	2:25
	Brimweg, 5712RT, Someren, Noord-Brabant, Nederland	39.26 km	2:25
	Blijf 5 m op Laarstraat	39.26 km	2:25
	Ga een scherpe bocht rechtsaf de Brimweg op en volg deze weg 401 m	39.66 km	2:26
	Ga rechtsaf de Haagdoornweg op en volg deze weg 28 m	39.69 km	2:26
	Meidoornstraat 18, 5712NR, Someren, Noord-Brabant, Nederland	39.69 km	2:26
	Blijf 568 m op Haagdoornweg	40.26 km	2:28
	Ga rechtsaf en volg deze weg 6 m	40.26 km	2:28
	Nieuwendijk, 5712EK, Someren, Noord-Brabant, Nederland	40.26 km	2:28
	Volg de weg 212 m	40.48 km	2:29
	Ga een flauwe bocht rechtsaf de Bennenbroekstraat op en volg deze weg 28 m	40.50 km	2:29

	Bennenbroekstraat 2, 5712BM, Someren, Noord-Brabant, Nederland	40.50 km	2:29
	Blijf 493 m op Bennenbroekstraat	41.00 km	2:31
	Ga rechtsaf de Goord Verbernedijk op en volg deze weg 39 m	41.03 km	2:31
	Bennenbroekstraat, 5712BP, Someren, Noord-Brabant, Nederland	41.03 km	2:31
	Blijf 1.6 km op Goord Verbernedijk	42.62 km	2:37
	Ga linksaf de Zaanstraat op en volg deze weg 949 m	43.57 km	2:41
	Ga linksaf de Landbouwstraat op en volg deze weg 2 m	43.57 km	2:41
	68 (Landbouwstraat, 5712SM Someren, Noord-Brabant, Nederland)	43.57 km	2:41
	Blijf 658 m op Landbouwstraat	44.23 km	2:43
	Ga linksaf de Vaardijk op en volg deze weg 43 m	44.27 km	2:43
	Vaardijk, 5712SL, Someren, Noord-Brabant, Nederland	44.27 km	2:43
	Blijf 261 m op Vaardijk	44.53 km	2:44
	Ga rechtsaf de Dertiensedijk op en volg deze weg 29 m	44.56 km	2:45
	Dertiensedijk, 5712SL, Someren, Noord-Brabant, Nederland	44.56 km	2:45
	Blijf 212 m op Dertiensedijk	44.78 km	2:45
	Ga linksaf de Bloemerstraat op en volg deze weg 3.0 km	47.73 km	2:56
	Ga een scherpe bocht linksaf de Peelsteeg op en volg deze weg 7 m	47.74 km	2:56
	Bloemerstraat, 6031NW, Nederweert, Limburg, Nederland	47.74 km	2:56
	Blijf 705 m op Peelsteeg	48.44 km	2:59

	Blijf 440 m op Winnerstraat	48.88 km	3:01
	Blijf 295 m op Uliker	49.18 km	3:01
	Blijf 807 m op Nieuwstraat	49.98 km	3:04
	Blijf 408 m op Horick	50.39 km	3:06
	Ga een flauwe bocht linksaf de Kampersweg op en volg deze weg 30 m	50.42 km	3:06
	Horick, 6035PH, Ospel, Limburg, Nederland	50.42 km	3:06
	Blijf 841 m op Kampersweg	51.26 km	3:09
	Ga rechtsaf de Horickheide op en volg deze weg 15 m	51.27 km	3:09
	Kampersweg, 6035PM, Ospel, Limburg, Nederland	51.27 km	3:09
	Blijf 556 m op Horickheide	51.83 km	3:11
	Blijf 859 m op Reutskamerdijk	52.69 km	3:14
	Ga linksaf de Schepengraaf op en volg deze weg 23 m	52.71 km	3:14
	Schepengraaf, 6035PT, Ospel, Limburg, Nederland	52.71 km	3:14
	Blijf 967 m op Schepengraaf	53.68 km	3:18
	Ga linksaf de Moostdijk op en volg deze weg 3 m	53.68 km	3:18
	5 (Moostdijk, 6035 RB Ospel, Limburg, Nederland)	53.68 km	3:18
	Blijf 1.5 km op Moostdijk	55.16 km	3:24
	Meijlsedijk, 6035RJ, Ospel, Limburg, Nederland	55.16 km	3:24
	Blijf 12 m op Moostdijk	55.17 km	3:24

	Ga rechtsaf en volg deze weg 1.3 km	56.46 km	3:28
	Ga een scherpe bocht rechtsaf de Oude dijk op en volg deze weg 7 m	56.47 km	3:28
	Meijlsedijk 207B, 6035RM, Ospel, Limburg, Nederland	56.47 km	3:28
	Blijf 585 m op Oude dijk	57.06 km	3:30
	Oude dijk, 6035RM, Ospel, Limburg, Nederland	57.06 km	3:30
	Blijf 432 m op Oude dijk	57.49 km	3:32
	Volg de weg 74 m	57.56 km	3:32
	Oude dijk, 6035RM, Ospel, Limburg, Nederland	57.56 km	3:32
	Volg de weg 139 m	57.70 km	3:33
	Volg de weg 203 m	57.90 km	3:34
	N51.337, E5.8335	57.90 km	3:34
	Volg de weg 693 m	58.60 km	3:37
	Ga linksaf de Vossenbergh op en volg deze weg 16 m	58.61 km	3:37
	Vossenbergh 3, 5768PJ, Meijel, Limburg, Nederland	58.61 km	3:37
	Blijf 1.8 km op Vossenbergh	60.44 km	3:44
	Berg 4, 5768PE, Meijel, Limburg, Nederland	60.44 km	3:44
	Blijf 38 m op Vossenbergh	60.47 km	3:44
	Blijf 377 m op Berg	60.85 km	3:45
	Berg, 5768PD, Meijel, Limburg, Nederland	60.85 km	3:45

	Blijf 15 m op Berg	60.87 km	3:46
	Ga een flauwe bocht linksaf de Berkenheg op en volg deze weg 15 m	60.88 km	3:46
	Berkenheg, 5768PD, Meijel, Limburg, Nederland	60.88 km	3:46
	Blijf 702 m op Berkenheg	61.58 km	3:48
	Ga linksaf de Paalberg op en volg deze weg 4 m	61.58 km	3:48
	95 (Eerenbeemd, 5768PB Meijel, Limburg, Nederland)	61.58 km	3:48
	Blijf 4 m op Paalberg	61.59 km	3:48
	Blijf 367 m op Eerenbeemd	61.95 km	3:50
	Ga rechtsaf de Kalishoek op en volg deze weg 6 m	61.96 km	3:50
	Eerenbeemd, 5768EJ, Meijel, Limburg, Nederland	61.96 km	3:50
	Blijf 242 m op Kalishoek	62.20 km	3:50
	Ga een flauwe bocht linksaf de Aan de Kremmer op en volg deze weg 13 m	62.21 km	3:50
	Aan de Kremmer, 5768EL, Meijel, Limburg, Nederland	62.21 km	3:50
	Blijf 149 m op Aan de Kremmer	62.36 km	3:51
	Volg de weg 5 m	62.37 km	3:51
	Kalisstraat, 5768HA, Meijel, Limburg, Nederland	62.37 km	3:51
	Volg de weg 5 m	62.37 km	3:51
	Ga een scherpe bocht rechtsaf de Kalisstraat op en volg deze weg 294 m	62.67 km	3:52
	Ga rechtsaf de Pastoor Frischestraat op en volg deze weg 20 m	62.68 km	3:52

	Pastoor Frischestraat 23, 5768CH, Meijel, Limburg, Nederland	62.68 km	3:52
	Blijf 154 m op Pastoor Frischestraat	62.84 km	3:53
	Ga linksaf de Pater Willemsplantsoen op en volg deze weg 5 m	62.84 km	3:53
	Pater Willemsplantsoen 2, 5768CL, Meijel, Limburg, Nederland	62.84 km	3:53
	Blijf 77 m op Pater Willemsplantsoen	62.92 km	3:53
	Dorpsstraat 15A, 5768CC, Meijel, Limburg, Nederland	62.92 km	3:53
	Blijf 18 m op Pater Willemsplantsoen	62.94 km	3:53
	Ga rechtsaf de Dorpsstraat op en volg deze weg 174 m	63.11 km	3:53
	81 (Raadhuisplein, 5768AR Meijel, Limburg, Nederland)	63.11 km	3:53
	Blijf 3 m op Dorpsstraat	63.11 km	3:53
	Ga een flauwe bocht linksaf de Raadhuisplein op en volg deze weg 68 m	63.18 km	3:54
	Ga rechtsaf de Schoolstraat op en volg deze weg 106 m	63.29 km	3:54
	Ga linksaf de Alexanderplein op en volg deze weg 74 m	63.36 km	3:54
	Alexanderplein 2, 5768BE, Meijel, Limburg, Nederland	63.36 km	3:54

Route.nl wenst je veel fietsplezier.

Graag zien we je terug voor één van onze andere 59895 gratis routes op onze site!